



Grad Beograd - Sekretarijat za omladinu i sport u potpunosti su finansijski podrzali manifestaciju i obezbedili sredstva za njeno odrzavanje.



- Odloženo 1. kolo OSL
- Prvenstvo Beograda na srednjoj distanci
  - Trka za Svetsku Rang Listu WRE

**Bilten 2**  
**3./4.10.2020**

**Organizator:** Sportski klub "AOK Košutnjak", Beograd

**Pokrovitelj:** Sekretarijat za sport i omladinu Grada Beograda

**Datum:** 3./4.10.2020.

**Lokacija:** 3.10- Selo Babe, 4.10. - Miljakovac (videti karte za tačne lokacije)

**Tip trke:** Dvodevno, pojedinačno orijentiring takmičenje

**Disciplina i**

**bodovanje:** Subota 3.10. srednja distanca 1. kolo Orijetiring lige Srbije, PB na srednjoj distanci

Nedelja 4.10. sprint distanca, Trka za Svetsku Rang Listu - WRE

**Direktor trke:** Ivana Goranović

**Nac. kontrolor:** Ivan Bukvić

**IOF Adviser:** Vujadin Žagar

**Postavljači staza:** Aleksandar Petrović, Ilić Dejan, Dejan Avramović

**Klupski kontrolor:** Igor Vuković

**Kategorije:** MŽ12, 14, 16, 18, 20, 21E, 21A, 21B, 35, 45, 55, 65, 70,

Sport za sve – C (laka), Sport za sve – B (bazicna).

**Prijave preko:** Orienteeringonline.net, oris.orientiring.rs ili na mejl: [aokkosutnjak@yahoo.cm](mailto:aokkosutnjak@yahoo.cm)

**MZ21E – obavezne prijave preko Eventora**

**Rok za prijave:** 29.9.2020. do 24 h

**Startnina:** MZ12,14 i MZ 65+; 300,00 dinara 2 trke (150,00 dinara/trka);

MZ 16 – 55, SzS: 800,00 dinara 2 trke (400,00 dinara/trka);

**Uplate preko racuna:** Sportski klub "AOK Kosutnjak"

Luke Vojvodica 39, 11090 Beograd

160-164017-09 Banka Intesa

Svhra uplate: Startnina za Beograd Open 2020

Ili u gotovini u TC-u prilikom registracije.

**Proglasenje pobednika:** U Subotu 3.10. u 15 h proglašenje pobednika za Prvenstvo Beograda.


U Nedelju 4.10. u 13:30 h proglašenje pobednika za Beograd Open 2020.

## Subota 3.10. Selo Babe

Pregledna karta:

BEOGRAD OPEN 2020 - subota 3.10.  
PREGLEDNA KARTA razmera: 1:7.500



- P - parking hotela "CC Babe" (sa mob.toaletom)
- TC - Takmičarski centar (registracija, očitavanje)
- C - Cilj (finaš stanica)
- S - Start
- Parking - Takmičarski centar = 500 metara (markirano)
- Tak. centar - Start = 1000 metara (markirano)
- Cilj - Tak. centar = 250 metara
-  - Privatna imanja (zabranjen prelazak preko)
-  - Takmičarska zona (zabranjen ulazak osim na trci)

### NAPOMENA:

#### ORIJENTIRCI,

\* - PROSTOR NA KOME JE INSTALIRAN TAKMIČARSKI CENTAR KAO I LIVADA KOJOM SE OD POSLEDNJE KONTROLE UTRČAVA U CILJ, JESU U VLASNIŠTVU PORODICE SPASOJEVIĆ. DOBILI SMO SAGLASNOST DA IH MOŽEMO KORISTITI BEZ IKAKVE NADOKNADE, PA APELUJEMO NA SVE UČESNIKE DA SE PONAŠAJU I OPHODE KAO U SVOJIM KUĆAMA, POSEBNO IMAJUĆI U VIDU DA ĆE SE TRKE OVDE ODRŽAVATI I UBUĐUĆE. POKAŽIMO ZAHVALNOST SVOJIM POSTUPCIMA.

\*\* - ZA LIVADE KOJE SU NA KARTI OBELEŽENE KAO PRIVATNA IMANJA NEMAMO (JER NISMO TRAŽILI) SAGLASNOST ZA KORIŠĆENJE, TAKO DA JE PREKO ISTIH ZABRANJEN PRELAZAK.

**Disciplina:** Srednja distanca

**Prvi start:** 12:00

**Registracija:** U Takmičarskom Centru na cilju od 10:00 do 11:30

**Startni interval:** 2 minuta

**Vremenski limit:** 90 minuta. Nakon prekoračenja tog vremena takmičari prema Pravilniku se automatski prebacuju u kategoriju diskvalifikovanih.

**Parking:** Parking hotel "Country Club Babe" (koji je još uvek zatvoren), 200 metara od TC.

**Mobilni toaleti:** Mobilni toaleti će biti postavljeni na parking. Molimo takmičare da isključivo njih koriste. Hvala u ime organizatora.

**Osveženje:** Nema osveženja od strane organizatora.

**Cilj – start:** 1000 metara sa 35 metara uspona.

**Napomena:** Medicinska pomoć je obezbeđena i biće stacionirana na cilju.

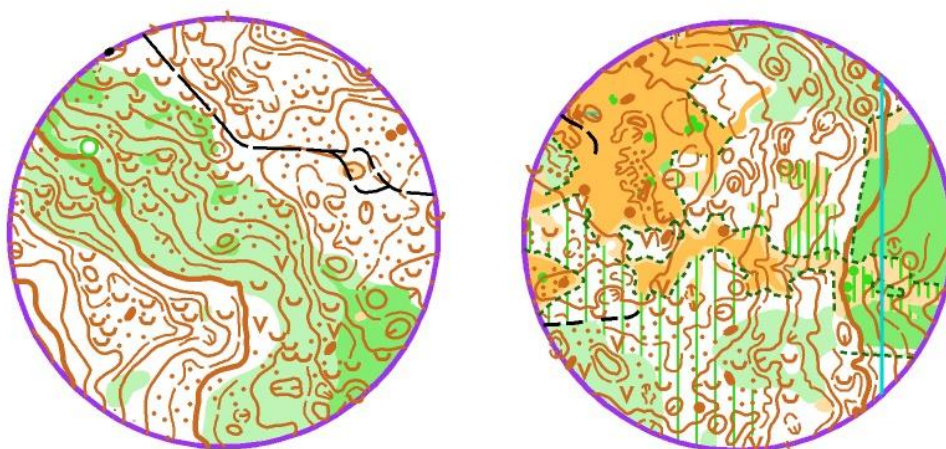
Dodatni opisi kontrola bice poslani kao dodatak biltenu kao i objavljeni na FB grupi "Orirentiring Srbija" i takmicari ce moci da odstampaju opise kontrola u sopstvenoj reziji. Dodatni opisi kontrola nece biti stampani od strane organizatora. Opisi kontrola su odstampani i na kartama.

**Teren:** Šumadijski brdski teren, pokriven hrastovom šumom. Vidljivost i trčljivost varira od izuzetno trčljivog do reducirane vidljivosti i trčljivosti usled guste vegetacije. Dosta otvorenog podrucja. Atipičnost terena se ogleda u tome da je nekada u prošlosti bio deo rudnika na kome su se vršila površinska iskopavanja te ima puno malih vrtača, rupa, vrhova i ostalih reljefnih detalja i oblika.

**Karta:** Babe Sever, Izdanje: 2014 godine, dorada i ažuriranje: septembar 2020. Godine

**Razmera:** 1:7.500 / 5 metra, ISOM 2017

**Map sample:**



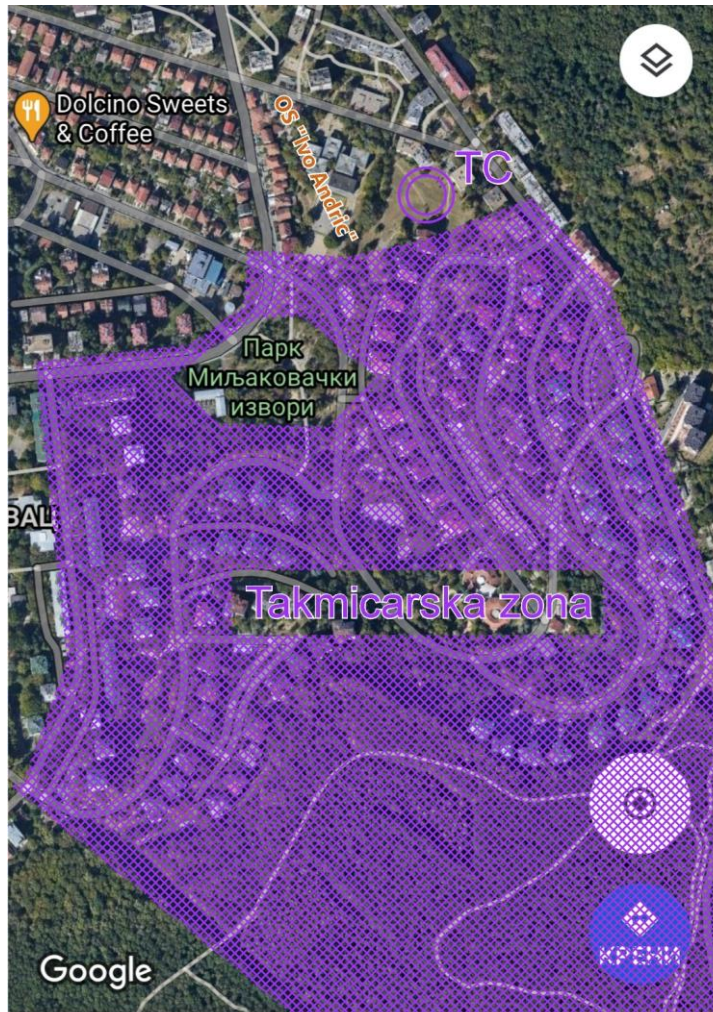
**Format karte:** A4 položeno. Karte će biti štampane na vodootpornom PRETEX papiru.

**Dužine staza:**

Kategorija	Dužina (m)	Uspón (m)	Br. kontrola
M21	5460	250	21
Ž21E / Ž20 / M21B	3970	130	16
M20 / M18 / M21B	4160	180	18
M16 / Ž18	3600	130	17
Ž16	3070	105	15
M35	4330	150	19
Ž35	3420	110	15
M45	3670	140	16
Ž45	2810	125	13
M55	3020	120	14
Ž55	2420	90	11
M65	2360	65	12
Ž65	2140	65	10
M70	2340	85	11
Ž70	1870	55	9
M14 / SzS B	2160	60	10

M12 / SzS C	1500	60	8
Ž12	1500	40	7

### Nedelja, 4.10. Miljakovac



**Prvi start:** 11:00

**Registracija:** U Takmičarskom centru od 9:00 do 10:30.

**Cilj – Start:** 400 metara. Put od cilja do starta biće markiran. Nema karantina.

**Takmičarski centar:** Takmičarski centar biće smešten na livadi istočno od OŠ "Ivo Andrić", ul. Ivana Mičurina br. 38. (pogledaj preglednu kartu)

**Startni interval:** 1 minut

**Vremenski limit:** 45 minuta. Nakon prekoračenja tog vremena takmičari prema Pravilniku se automatski prebacuju u kategoriju diskvalifikovanih.

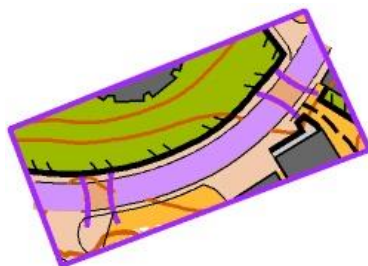
**Parking:** Okolne zgrade i samo naselje poseduje dosta parking mesta koje se ne naplaćuje. Nema Javnih parkinga ili garaža u blizini takmičarskog centra. U samom prostoru TC nije dozvoljeno parkiranje, osim organizatorima takmičenja.

**Osveženje:** Nema osveženja od strane organizatora.

**Napomena:** Medicinska pomoć je obezbeđena i biće stacionirana na cilju.

Dodatni opisi kontrola na startu.

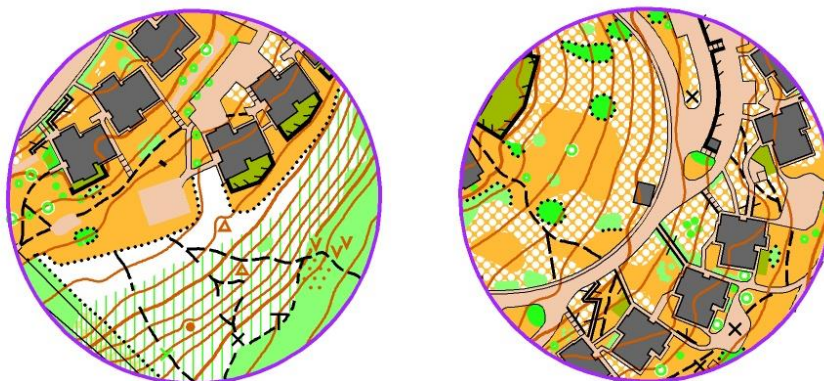
**Teren:** Gradsko naselje sa zgradama i uređenim površinama u okolini. Visinska razlika terena od 120 metara do 195 metara. Brzina trčanja varira od brzih delova do strmih i delova pokrivenih gustom vegetacijom gde su vidljivost i brzina reducirani. U južnom delu terena, uređena šuma. U ulicama kroz naselje se odvija saobraćaj niskog inteziteta. *Glavna saobraćajnica (kuda ide autobus GSP-a broj 48 je na karti pokrivena simbolom 714.001 "Privremena konstrukcija ili zatvorena zona" koja je na mestima gde se nalaze pešački prelazi otvorena i obeležena simbolom 710.100 "Mesto prelaska" (vidi primer). Apelujemo na takmičare da zbog sopstvene bezbednosti koriste ova obeležena mesta na karti za prelazak preko te saobraćajnice. Na terenu će biti organizatora koji će slikati nedozvoljene prelaskes preko ulice, i takmičari koji se ogluše o pravila, biće diskvalifikovani.*



**Karta:** Miljakovac, Izdanje: 2020 godine NOVA

**Razmera:** 1:4.000 / 2 metra, ISSPROM 2019

**Map sample:**



**Format karte:** A4 Vertikalno. Karte će biti štampane na voodootpornom PRETEX papiru.

Dužine staza:

Kategorija	Dužina (m)	Uspon (m)	Br. kontrola
M21 E	3010	170	23
Ž21E / M20 / M18	2690	135	22
Ž20 / Ž18 / M16	2370	115	20
Ž16 / M14 / SzS - B	1980	75	18
M35 / M21A / M21B	2300	105	18
Ž35 / Ž21A / Ž21 B	2140	120	18
Ž12 / SzS C	1160	55	23
Ž12 / M12	1420	60	13
M45 / M55	2010	100	17
Ž45 / Ž55	1990	70	17
M65 / M70	1660	75	15
Ž65 / Ž70	1410	55	14

Kao društveno-odgovorna sportska organizacija, dužni smo da preduzmemo preventivne mere u cilju sprečavanja širenja virusa COVID-19 i pridržavamo se mera koje je prepisao Krizni Stab:

- Svi iz organizacionog tima dužni su da nose maske tokom trajanja trke;
- U TC će biti sredstva za dezinfekciju ruku;
- Kontak sa TC mogu imati samo klupski predstavnici;
- Neće biti sastanka sa vodjama timova;
- Neće biti uobičajenog karantina pred start sprint trke, da bi izbegli veća grupisanja na malom prostoru;
- Apeluje se na sve takmičare da se u prostoru starta ne okupljaju značajno pre svog startnog vremena, već da dobro iskalkulišu udaljenost cilja od starta i koliko im vremena treba da pređu taj put, te daju sebi još maksimalno 10 minuta za zagrevanje do svog startnog minuta;
- Proglašenje pobednika nakon sprint trke će se održati čim se stvore uslovi da se isto obavi, bez ikakvog odlaganja;
- Svin takmicari su u obavezi da imaju vazeće lekarske preglede kojima se potvrđuje da su sposobni za sportske aktivnosti;
- Takmicari nastupaju na sopstvenu odgovornost.